

# 台湾の地下鉄「捷運(MRT)」とは？

掲載：2019.2.22

## 目次

### 台湾の地下鉄「捷運(MRT)」 とは？

捷運（MRT）、台鉄、高鉄の違いを知ろう

- 捷運（MRT）とは？
- 3種類の鉄道交通

外国人にも分かりやすい  
MRTのシステム

- MRTの一駅は約2分

[\[KPOP歌詞ルビ\] リクエスト可能](#)

「台湾の交通機関である捷運（MRT）って地下鉄のこと？」皆さんには聞きなれない言葉「捷運（MRT）」とは何か、ここでは他の鉄道交通との相違点も含めシンプルにまとめられています。

# 捷運（MRT）、台鉄、高鉄の違いを知ろう

## 捷運（MRT）とは？



台湾の地下鉄「捷運（MRT）」

「捷運（ジエユイン）」は、一部高架区間も存在するものの**地下鉄全般**を指します。（日本語読みは「しょううん」）

これは、地下鉄のことを「地鉄」と表記する中国大陸や香港とは異なる台湾独自の用語で、英語での呼称は「**MRT**（Mass Rapid Transit）」となりますが、現地台湾の人たちにはMRTでは通じないこともあります。

2019年現在、台湾全土で**台北MRT**（台北市）、**桃園MRT**（桃園市）、**高雄MRT**（高雄市）、**新北MRTの一部**が運行されています。（台南MRT、台中MRTは計画中または建設中。）

## 3種類の鉄道交通

台湾には「MRT」「台鉄」「高鉄」の3種類の鉄道交通が存在します。

「MRT」は地下鉄、「台鉄（臺鐵/台鐵）」は従来の鉄道（列車）で、「高鉄（高鐵）」は台湾新幹線（高速鉄道）のことです。

### 台湾の鉄道交通（3種類）

- **捷運（MRT）**  
地下鉄（一部、高架区間もあり）  
台北MRT、桃園MRT、高雄MRT、新北MRT
- **台鐵（台湾鐵路管理局の略）**  
列車（普通、快速、特急など）

※日本では台湾鉄道[台鉄]と言う

- **高鐵（台湾高速鐵路の略）**

日本の新幹線に相当する  
高速鉄道（台湾新幹線）

※日本では台湾高速鉄道  
[高鐵]と言う



台北で運行中の鉄道交通のマーク  
※桃園機場MRT（=桃園MRTの空  
港線）

## 外国人にも分かりやすい MRTのシステム

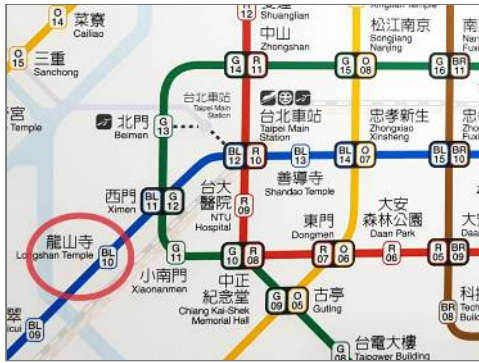
台北のMRTは非常にシンプルで外国人にもわかりやすいように運行されています。例えば、「松山新店線」という緑色の路線はGreenの頭文字「G」で表し「G線（グリーンライン）」とも表現します。



台北のMRT路線図

路線名	発着駅（方面）	
BR（文湖線）	動物園	南港展覽館
R（淡水信義線）	象山	淡水
G（松山新店線）	新店	松山
O（中和新蘆線）	南勢角	迂龍 / 蘆洲
BL（板南線）	頂埔	南港展覽館

また、下の図で「龍山駅」を見ると、駅番号「BL10」と表記されていますよね？これはブルー線「No. 10」の駅を意味し、漢字が読めない外国人でも安心して乗降車できるシステムになっています。



MRT龍山駅：駅番号「BL10」

では、もっとも重要なMRT台北駅を見てみましょう。「台北車站（台北車駅）」と表記されている駅がそれに該当します。



MRT台北駅：駅番号「BL12」  
「R10」

駅番号は「BL12」、「R10」でブルー線とレッド線の**乗り換え駅（轉乘站）**になっています。

ところで、台北駅の表記が「台北」でなく「台北車駅」となっています。その理由は別の記事で説明しています。

→ [台北駅を「台北車駅」と表記する理由へ](#)

→ [MRT台北駅構内図へ](#)

## MRTの一駅は約2分

MRTの所要時間は一駅 **約2分**です。中には約3分の場合もありますが、基本的に乗り換えがない場合は5駅なら約10分と概算できます。正確な所要時間を知りたい場合は公式サイトで検索して下さい。

→ [「台北MRT運賃・所要時間」検索へ](#)

→ [台北MRTの路線図へ](#)

[[KPOP歌詞ルビ](#)] [リクエスト可能](#)

#捷運 #MRT #台湾の地下鉄 #交通機  
関 #鉄道 #台鉄 #高鉄 #高架鉄道 #台  
湾鉄道 #台湾高速鉄道 #站 #しょう  
うん

[トップへ](#)

### 【台北駅の基本知識 1】

台北駅の呼び方は？「台  
北火車駅」と「台北車 →  
駅」は違うのか？へ戻る

---

台湾の地下鉄

「捷運(MR  
T)」とは？

台湾の鉄道交通  
の一つ「捷運

---



## 【台北駅の 基本知識


**1】** 台北駅  
の呼び方は？  
「台北火車  
駅」と「台北  
車駅」は違う  
のか？

桃園MRT、台北  
MRT、鉄道、高


## 【台北駅の 基本知識

**2】** 台北駅  
（台鉄・高  
鉄・台北MR  
T・桃園MR  
T）とMRT北  
門駅と地下街  
の位置関係  
は？


鉄道駅、高速鉄  
道駅、桃園MRT



台北MRTの  
「運賃・所要  
時間」検索  
台北MRT公式サ  
イトの「リン



MRT台北駅  
構内マップ  
(B1~B4)  
MRT台北駅の地  
下構内図（地下



**【台北MRT  
の路線図】**  
印刷も可能な  
サイズの「台  
北MRT路線  
図」  
台北MRTの路線  
図です。台北M



**【桃園空港  
MRTの路  
線図】**

桃園空港（桃園  
機場）から台北

---

All copyrights by MoreTaiwan.com 機能改善、追加の問い合わせはto  
olnet@daum.netへお願いします。