



# 西宮名塩駅 からの 行き方

# 廃線敷入口への案内



JR西宮名塩駅の改札を出て、右の階段を上る。駅前に福知山線廃線敷への案内看板があるので、確認後、スタートしましょう。



① 駅前案内看板

廃線敷へのマップがあります。トイレ横を右側へ進む。



② 分岐



③ 分岐

墓地に沿って直進する。




④ 分岐

左折せずに直進する。道沿いの二等水準が目印。



⑤ 分岐

直進が廃線敷、右へ進むと簡易トイレ。


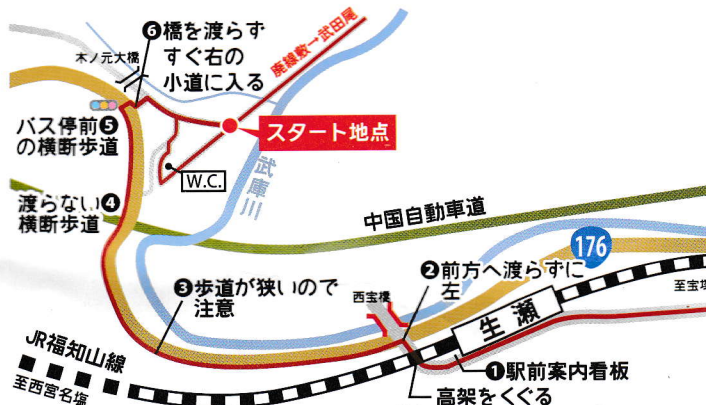


⑥ 簡易トイレ

ここから武田尾までトイレはありません。

# 生瀬駅 からの 行き方

駅前に案内看板があります。国道沿いの歩道を行います。途中、人ひとりが通れるほどの狭さになるため注意しましょう。中国自動車道の高架を過ぎたあたりに横断歩道がありますが、信号が無く通行量も多いため、次の木ノ元バス停前の横断歩道をわたしましょう。



① 駅前案内看板

廃線敷へのマップがあります。道路を赤い橋方向に渡ると歩道がないので、左へ進む



② 渡らずに手前を左



③ 歩道が狭いので注意 歩道が狭いので一人ずつ進むのがやっとです。



④ 渡らない横断歩道

交通量が多いので、渡らず、前方の信号まで進む。



⑤ バス停前の横断歩道

木ノ元バス停前の横断歩道を渡る。

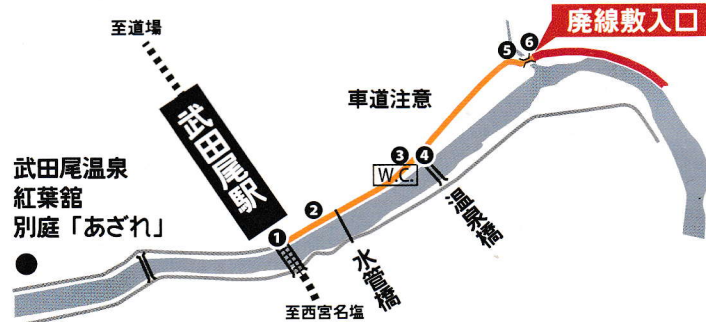


⑥ すぐ右の小道に入る

手前の橋を渡らずに、看板があるすぐ右の小道に入る。

# 武田尾駅 からの 行き方

JR武田尾駅を出てすぐの案内看板に向かって左へ。川を右手に見ながら進み、途中右手にある橋は渡らずにまっすぐ進みます。道の突きあたりに小さな神社がみえますので、そこを右折すると桜の園入口の看板があります。



① 駅前案内看板

廃線敷へのマップがあります。



② 改札を出て左へ

川沿いの道を進む。



③ 右手にトイレ

まっすぐ進む



④ 右の橋は渡らない

右手奥の橋は渡らない



⑤ 神社を右折

小さな神社を右折



⑥ 桜の園入口看板

左手に見える看板の先が廃線敷です。

