

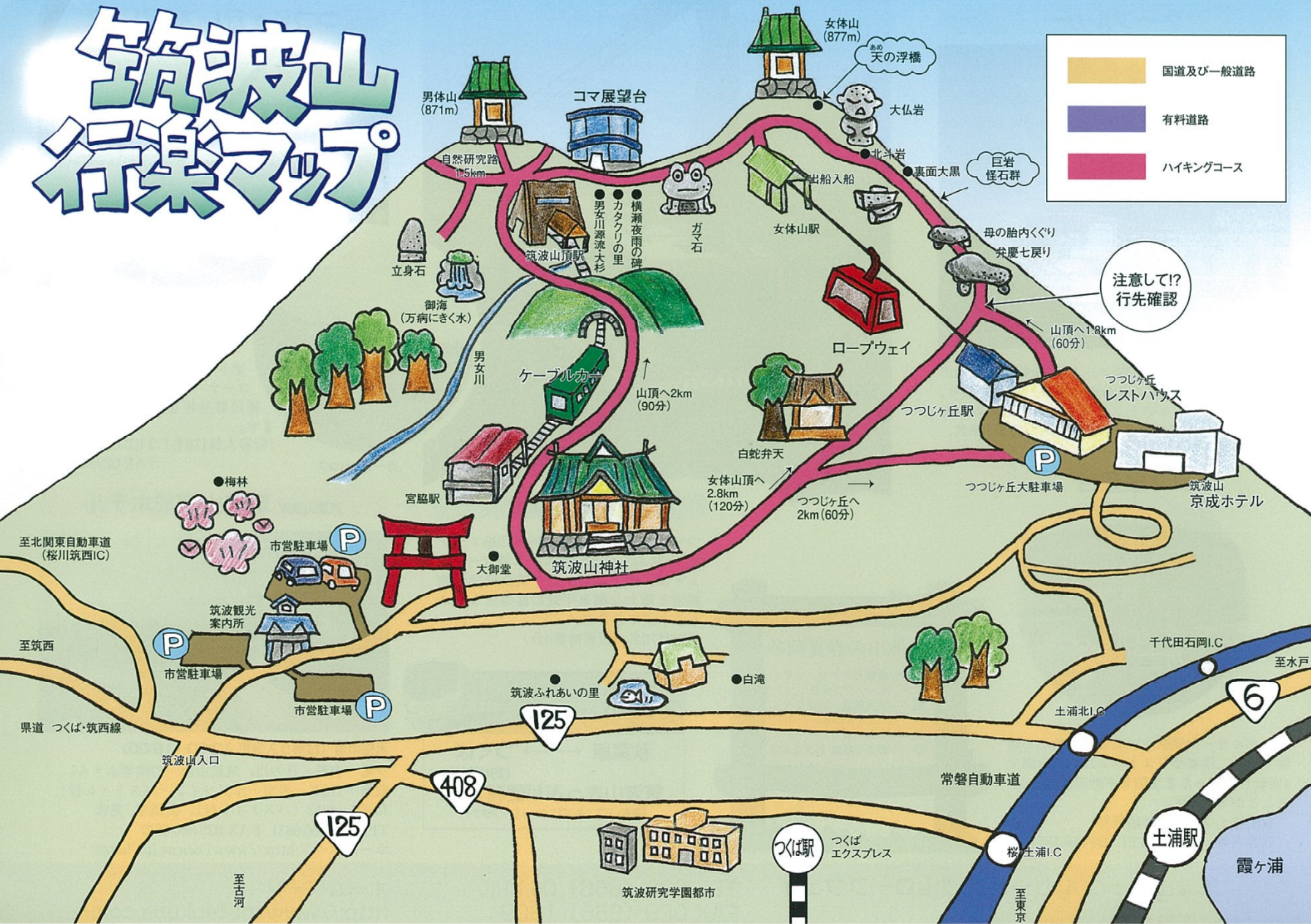


# 筑波山 行楽マップ

	国道及び一般道路
	有料道路
	ハイキングコース



注意して!?  
行先確認

男体山 (871m)

女体山 (877m)

コマ展望台

自然研究路 1.5km

ケーブルカー

ロープウェイ

筑波山神社

国道及び一般道路

有料道路

ハイキングコース

至北関東自動車道 (桜川筑西IC)

至筑西

県道 つくば・筑西線

市営駐車場

筑波観光案内所

市営駐車場

筑波山入口

至古河

宮脇駅

大御堂

筑波ふれあいの里

白滝

筑波研究学園都市

つくば駅

つくばエクスプレス

桜土浦I.C

至東京

千代田石岡I.C

至水戸

土浦北I.C

常磐自動車道

土浦駅

霞ヶ浦

立身石

御海 (万病にきく水)

男女川

山頂へ2km (90分)

女体山頂へ 2.8km (120分)

つつじヶ丘へ 2km (60分)

山頂へ1.8km (60分)

つつじヶ丘レストハウス

筑波山京成ホテル

つつじヶ丘大駐車場

つつじヶ丘駅

白蛇弁天

女体山駅

出船入船

ガマ石

横瀬夜雨の碑

カタクリの里

男女川源流大杉

自然研究路

大仏岩

裏面大黒

巨岩怪石群

あめ天の浮橋

北斗岩

母の胎内くぐり 弁慶七戻り

注意して!?  
行先確認